



**КОМИТЕТ ИМУЩЕСТВЕННЫХ ОТНОШЕНИЙ  
АДМИНИСТРАЦИИ ПЕРМСКОГО МУНИЦИПАЛЬНОГО ОКРУГА**

**РЕШЕНИЕ**  
о размещении объектов № 62

Пермский край  
Пермский муниципальный округ

17.01.2025

Комитет имущественных отношений администрации Пермского муниципального округа разрешает Акционерному обществу «Газпром газораспределение Пермь» (ИНН 5902183841, ОГРН 2125902017723, почтовый адрес: 614000, г. Пермь, ул. Петропавловская, 43)

размещение объекта «газопровод давлением до 1,2 Мпа, для размещения которого не требуется разрешения на строительство»

на землях муниципальной собственности и государственная собственность на которые не разграничена

на срок 1 год

Местоположение: Пермский край, Пермский муниципальный округ, в 0,23 км западнее д. 41 по ул. 50 лет Октября с. Гамово.

Приложение: схема предполагаемых к использованию земель или части земельного участка.

Особые условия использования:

1. При размещении объекта учесть параметры ширины проезда улично-дорожной сети, во избежание сужения полосы отвода дороги.
2. Получение разрешения на производство земляных работ.

Заместитель председателя комитета

  
(подпись, печать)

  
М.В. Королева

Схема предполагаемых к использованию земель или части земельного участка

Объект: Газопровод давлением до 1,2 Мпа, для размещения которого не требуется разрешения на строительство

Местоположение: расположенных по адресу: Пермский край, м.о. Пермский, в 0,23 км западнее д. 41 по ул. 50 лет Октября с. Гамово

Площадь земель или части земельного участка, кв.м.: 1450

Категория земель: земли населенных пунктов

Вид разрешенного использования: -









Описание границ смежных землепользователей:

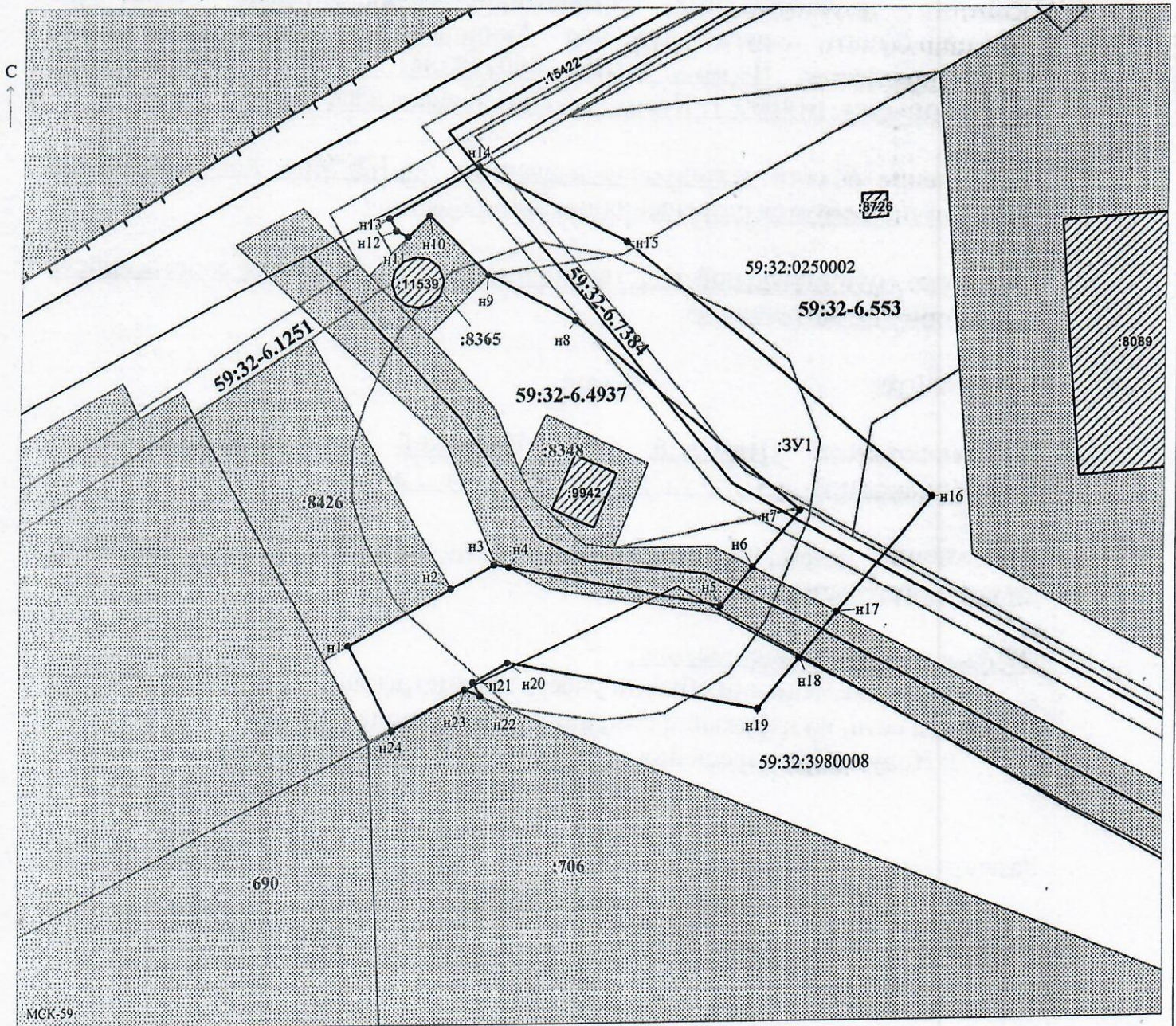
- От точки н1 до точки н2 - земельный участок с кадастровым номером 59:32:0250002:8426
- От точки н2 до точки н4 - земли общего пользования
- От точки н4 до точки н6 - земельный участок с кадастровым номером 59:32:0000000:15016
- От точки н6 до точки н9 - земли общего пользования
- От точки н9 до точки н11 - земельный участок с кадастровым номером 59:32:0250002:8365
- От точки н11 до точки н17 - земли общего пользования
- От точки н17 до точки н18 - земельный участок с кадастровым номером 59:32:0000000:15016
- От точки н18 до точки н22 - земли общего пользования
- От точки н22 до точки н24 - земельный участок с кадастровым номером 59:32:3980008:706
- От точки н24 до точки н1 - земли общего пользования

Каталог координат, м

№ точки границы	X	Y
н1	502590.09	2222670.92
н2	502596.68	2222683.05
н3	502599.48	2222688.21
н4	502599.16	2222689.93
н5	502594.41	2222715.20
н6	502598.95	2222718.91
н7	502605.61	2222724.37
н8	502627.83	2222697.56
н9	502633.26	2222687.08
н10	502640.30	2222679.98
н11	502637.80	2222677.49
н12	502638.50	2222676.08
н13	502640.01	2222675.28
н14	502645.96	2222685.79
н15	502637.11	2222703.60
н16	502607.11	2222739.80
н17	502593.66	2222728.79
н18	502588.27	2222724.39
н19	502582.40	2222719.58
н20	502587.98	2222689.84
н21	502585.71	2222685.72
н22	502584.17	2222686.54
н23	502584.91	2222684.74
н24	502580.32	2222676.13
н1	502590.09	2222670.92


Условные обозначения:

-  - предполагаемый участок земель, на которых планируется размещение объекта
-  - границы и номер земельного участка, сведения о которых внесены в ЕГРН
-  - границы и номер объекта капитального строительства, сведения о которых внесены в ЕГРН
-  - границы кадастрового квартала
-  - зоны с особыми условиями использования территории, сведения о которых внесены в ЕГРН
-  - обозначение запрашиваемого земельного участка
-  - характеристическая точка границ земель или части земельного участка
-  - номер кадастрового квартала



МСК-59

Масштаб 1:500

Заявитель:  / Егорова И.В.  
 МП (подпись, расшифровка подписи)

(для юридических лиц и индивидуальных предпринимателей)